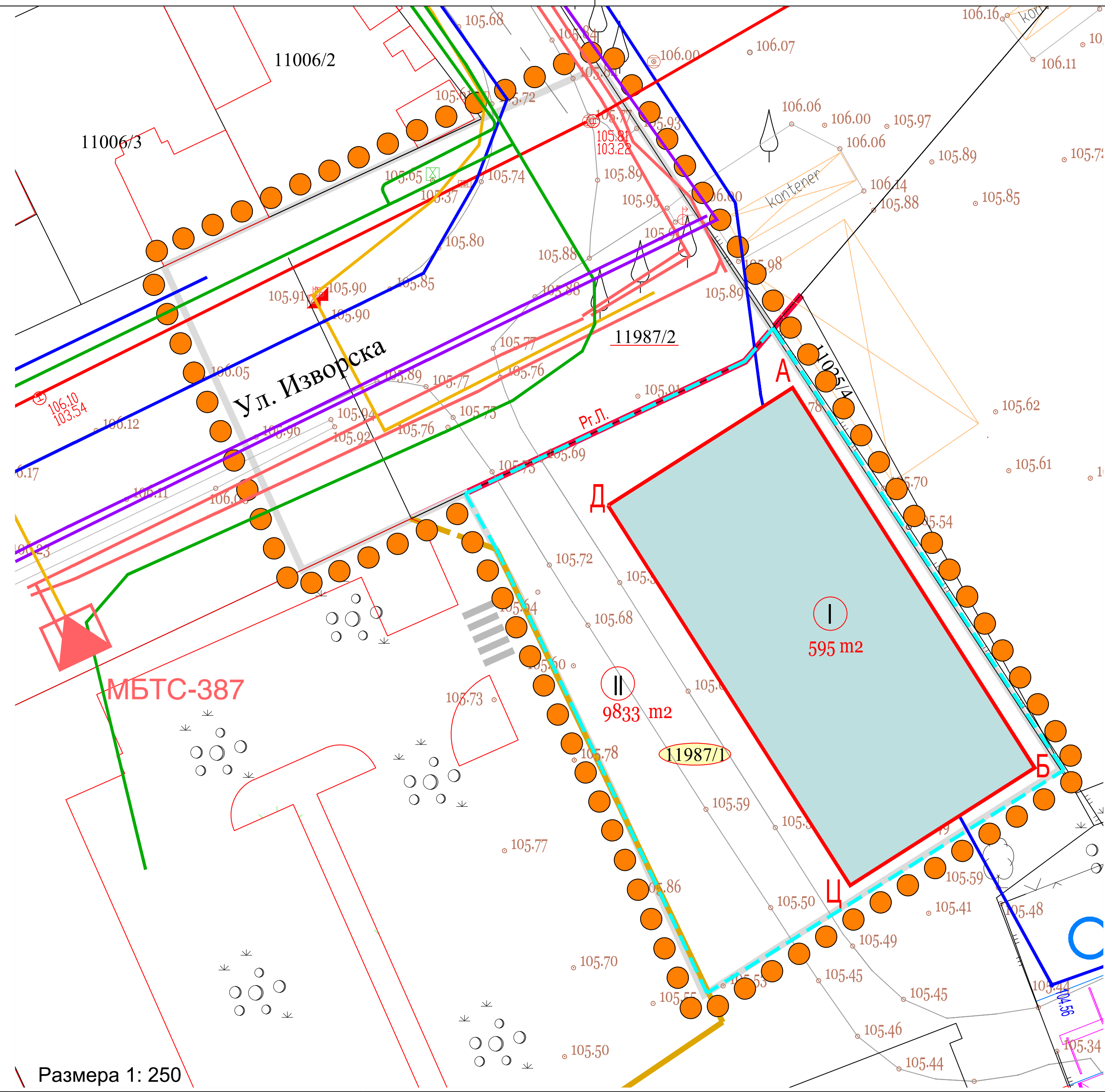


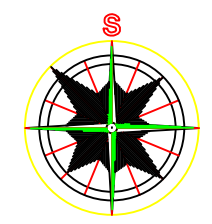
- Легенда:**
- Део предметне парцеле који се обрађује УП-ом
 - Површина новоформиране грађевинске парцеле за скејт полигон (595m²)
 - Површина новоформиране парцеле намењене за приступне путеве са паркинзима у складу са ПГР-ом (9833m²)

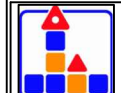


Размера 1: 250

УРБАНИСТИЧКИ ПРОЈЕКАТ ЗА ПОТРЕБЕ УРБАНИСТИЧКО -
АРХИТЕКТОНСКОГ ОБЛИКОВАЊА ПОВРШИНЕ ЈАВНЕ НАМЕНЕ -
УРЕЂЕЊЕ СКЕЈТ ПАРКА НА ДЕЛУ К.П. БР. 11987/1 КО ДОЊИ ГРАД
У СУБОТИЦИ

- Легенда:**
- Граница г обухвата урбанистичког пројекта
 - Део парцеле који се обрађује УП-ом
 - Предметна парцела предвиђена за парцелацију (10428m²)
 - Парцела чији је део у ширем обухвату УП-а
 - Међне линије парцела
 - Постојећи главни објекти
 - Постојећи помоћни објекти
 - Висинске коте
 - Планиране регулационе линије по постојећим међним линијама
 - Преломне тачке новоформиране парцеле
 - Ознака новоформиране грађевинске парцеле за скејт парк
 - Површине новоформираних парцела
 - Координате преломних тачака новоформиране парцеле I
 - Ознака новоформиране парцеле намењене за приступне путеве са паркинзима у складу са ПГР-ом
- А 7398080.65 5105247.50
Б 7398099.45 5105217.98
Ц 7398085.11 5105208.85
Д 7398066.31 5105238.37



 "ЈП ЗА УПРАВЉАЊЕ ПУТЕВИМА, УРБАНИСТИЧКО ПЛАНИРАЊЕ И СТАНОВАЊЕ" СУБОТИЦА		Број уговора - наруџенице: 299-24/25	
Предмет: УРБАНИСТИЧКИ ПРОЈЕКАТ ЗА ПОТРЕБЕ УРБАНИСТИЧКО - АРХИТЕКТОНСКОГ ОБЛИКОВАЊА ПОВРШИНЕ ЈАВНЕ НАМЕНЕ - УРЕЂЕЊЕ СКЕЈТ ПАРКА НА ДЕЛУ К.П. БР. 11987/1 К.О. ДОЊИ ГРАД У СУБОТИЦИ	Цртеж: ПРЕДЛОГ ПЛАНИРАЊЕ ПАРЦЕЛАЦИЈЕ	Одговорни урбаниста: Драгана Мијатовић, д.и.а. Планер: Сарадник планера:	Параф: Датум: ХИ/2025. Размера: 1:1000 1:250 Бр. листа: 5.
Наручилац: СЕКРЕТАРИЈАТ ЗА ИНВЕСТИЦИЈЕ И РАЗВОЈ ГРАДСКА УПРАВА, СУБОТИЦА, Трг републике 16			